

**CÔNG TY ĐẤU GIÁ HỢP DANH
CHUỖI GIÁ TRỊ**

**CỘNG HÒA XÃ HỘI CHỦ NGHĨA VIỆT NAM
Độc lập - Tự do - Hạnh phúc**

Số: 213/CV-DVĐG

V/v niêm yết công khai thông báo
đấu giá tài sản

Huế, ngày 26 tháng 7 năm 2024

Kính gửi:

- Ủy ban nhân dân huyện Quảng Điền;
- Trung tâm phát triển quỹ đất huyện Quảng Điền;
- Ủy ban nhân dân xã Quảng An.

Thực hiện Hợp đồng dịch vụ đấu giá tài sản số 36/2024/HĐDVĐG ngày 25/7/2024 giữa Trung tâm phát triển quỹ đất huyện Quảng Điền và Công ty đấu giá hợp danh Chuỗi Giá Trị về việc đấu giá quyền sử dụng đất gồm 13 lô đất thuộc các khu dân cư xen ghép thôn Phước Thanh, thôn An Xuân Tây, xã Quảng An, huyện Quảng Điền, tỉnh Thừa Thiên Huế.

Để đảm bảo việc đấu giá tài sản theo đúng quy định, Công ty đấu giá hợp danh Chuỗi Giá Trị kính đề nghị quý cơ quan niêm yết công khai Thông báo đấu giá tài sản số: 93/TB-DVĐG ngày 26/7/2024 tại trụ sở quý cơ quan đến hết 17h00 ngày 21/8/2024.

Rất mong sự phối hợp của quý cơ quan./.

(Đính kèm theo thông báo số 93/TB-DVĐG ngày 26/7/2024)

Nơi nhận:

- Như trên;
- Lưu VT;

GIÁM ĐỐC



Lê Văn Lập

Số: 93/TB-DVĐG

Huế, ngày 26 tháng 7 năm 2024

THÔNG BÁO

Về việc đấu giá quyền sử dụng đất gồm 13 lô đất thuộc các khu dân cư xen ghép thôn Phước Thanh, thôn An Xuân Tây, xã Quảng An, huyện Quảng Điền, tỉnh Thừa Thiên Huế

Trung tâm Phát triển quỹ đất huyện Quảng Điền phối hợp với Công ty đấu giá hợp danh Chuỗi Giá Trị tổ chức đấu giá quyền sử dụng đất gồm 13 lô đất thuộc các khu dân cư xen ghép thôn Phước Thanh, thôn An Xuân Tây, xã Quảng An, huyện Quảng Điền, tỉnh Thừa Thiên Huế, cụ thể như sau:

I. ĐẶC ĐIỂM QUỸ ĐẤT ĐẤU GIÁ:

- Tên quỹ đất: Quyền sử dụng đất 13 lô đất thuộc các khu dân cư xen ghép thôn Phước Thanh, thôn An Xuân Tây, xã Quảng An, huyện Quảng Điền.
- Địa điểm quỹ đất: Khu dân cư xen ghép thôn Phước Thanh, thôn An Xuân Tây, xã Quảng An, huyện Quảng Điền, tỉnh Thừa Thiên Huế.
- Tổng diện tích khu đất: 2.271,4 m²
- Mục đích sử dụng đất: Đất ở;
- Thời hạn sử dụng đất: Lâu dài;

II. MỨC GIÁ KHỞI ĐIỂM, TIỀN ĐẶT TRƯỚC, BƯỚC GIÁ:

STT	Ký hiệu lô đất	Số thửa	Diện tích (m ²)	Khu vực/vị trí	Đơn giá khởi điểm (đồng/m ²)	Giá khởi điểm (đồng)	Tiền đặt trước (đồng)	Bước giá (đồng)
I Điểm dân cư xen ghép thôn Phước Thanh.								
1	T1422	1422	162,2	Khu vực 2, Vị trí 1, một mặt tiền đường quy hoạch 16,5m, hiện trạng đường bê tông 3m	2.200.000	356.840.000	71.000.000	14.000.000
2	T1423	1423	168,4		2.200.000	370.480.000	74.000.000	15.000.000
3	T1424	1424	179,2		2.200.000	394.240.000	79.000.000	16.000.000
4	T1425	1425	154,1		2.200.000	339.020.000	68.000.000	14.000.000
5	T1426	1426	150,2		2.200.000	330.440.000	66.000.000	13.000.000
6	T1427	1427	182,8		2.200.000	402.160.000	80.000.000	16.000.000
II Điểm dân cư xen ghép An Xuân Tây, xã Quảng An								
7	T 1115	1115	149,9	Vị trí 2, một mặt tiền đường bê tông 6,5m	2.300.000	344.770.000	69.000.000	14.000.000
8	T 1116	1116	193,2		2.300.000	444.360.000	89.000.000	18.000.000
9	T 1117	1117	192,2		2.300.000	442.060.000	88.000.000	18.000.000
10	T 1118	1118	193,2		2.300.000	444.360.000	89.000.000	18.000.000

STT	Ký hiệu lô đất	Số thửa	Diện tích (m ²)	Khu vực/vị trí	Đơn giá khởi điểm (đồng/m ²)	Giá khởi điểm (đồng)	Tiền đặt trước (đồng)	Bước giá (đồng)
11	T602	T602	154,0	Vị trí 2, đường Tỉnh lộ 4 đoạn từ cầu ông Lờ đến cầu ông Dụ và đường quy hoạch 12,0m và đường Công viên, hiện trạng đường bê tông 3,5m	2.500.000	385.000.000	77.000.000	15.000.000
12	T603	T603	238,0		2.500.000	595.000.000	119.000.000	24.000.000
13	T737	T737	154,0		2.500.000	385.000.000	77.000.000	15.000.000
TỔNG			2.271,4			5.233.730.000	1.046.000.000	

- Ghi chú: Giá khởi điểm trên chưa bao gồm lệ phí trước bạ về đất và các khoản phí, lệ phí khác theo quy định.

- Bước giá: Tính cho một vòng đấu/lô đất kể từ vòng đấu thứ 2 trở đi

III. NGƯỜI ĐƯỢC THAM GIA ĐẤU GIÁ:

Hộ gia đình, cá nhân thuộc đối tượng được Nhà nước giao đất có thu tiền sử dụng đất theo quy định tại Điều 55 của Luật Đất đai năm 2013 có nhu cầu sử dụng đất theo mục đích sử dụng đất và cam kết sử dụng đất đúng mục đích, đúng quy hoạch đã được cơ quan nhà nước có thẩm quyền phê duyệt, đúng các quy định của Luật Đất đai 2013;

Trong mỗi lô đất thì (01) một hộ gia đình chỉ được một cá nhân tham gia đấu giá.

IV. ĐIỀU KIỆN ĐƯỢC ĐĂNG KÝ THAM GIA ĐẤU GIÁ:

Các đối tượng quy định tại Mục III nêu trên được đăng ký tham gia đấu giá khi có đủ các điều kiện sau:

- Cá nhân, hộ gia đình không thuộc trường hợp tại khoản 4 Điều 38 của Luật đấu giá năm 2016.

- Có đơn đề nghị được tham gia đấu giá theo mẫu do đơn vị thực hiện cuộc đấu giá phát hành, trong đó có nội dung cam kết sử dụng đất đúng mục đích, đúng quy hoạch và đúng các quy định của Luật đất đai năm 2013;

- Phải thực hiện đầy đủ các thủ tục hồ sơ đăng ký tham gia đấu giá (chi tiết được ghi trong mẫu đơn được phát hành) và nộp các khoản tiền đặt trước, tiền mua hồ sơ tham gia đấu giá theo quy định.

V. TIỀN MUA HỒ SƠ THAM GIA ĐẤU GIÁ:

STT	Giá trị quyền sử dụng đất theo giá khởi điểm	Tiền mua hồ sơ (đồng/hồ sơ/lô)
1	Từ trên 200 triệu đồng đến 500 triệu đồng	200.000
2	Từ trên 500 triệu đồng	500.000

VI. THỜI GIAN THAM KHẢO, CÁCH THỨC ĐĂNG KÝ THAM GIA ĐẤU GIÁ, MUA, NỘP HỒ SƠ ĐẤU GIÁ VÀ TIỀN ĐẶT TRƯỚC:

1. Thời gian, địa điểm xem tài sản: Từ ngày ra thông báo cho đến 17h00 ngày 19/8/2024 tại khu dân cư xen ghép thôn Phước Thanh, thôn An Xuân Tây, xã Quảng An, huyện Quảng Điền, tỉnh Thừa Thiên Huế.

Khách hàng có quyền xem hoặc không xem tài sản đấu giá. Người đăng ký tham gia đấu giá không xem tài sản thì hoàn toàn chịu trách nhiệm về thông tin liên quan đến tài sản đấu giá và không có quyền khiếu nại về việc này. Mọi thắc mắc hay có sự sai lệch về thông tin tài sản phải thông báo bằng văn bản cho Công ty đấu giá hợp danh Chuỗi Giá Trị giải quyết trước 02 (hai) ngày mở cuộc đấu giá. Nếu như không có khiếu nại gì thì người đăng ký tham gia đấu giá chấp nhận những thông tin liên quan đến tài sản đấu giá. Mọi khiếu nại về thông tin liên quan đến tài sản trong cuộc đấu giá hoặc sau khi cuộc đấu giá kết thúc sẽ không được giải quyết.

2. Thời gian, địa điểm tham khảo hồ sơ đấu giá: Trong giờ hành chính từ ngày ra thông báo cho đến 17h00 ngày 19/8/2024 tại Công ty đấu giá hợp danh Chuỗi Giá Trị, Trung tâm phát triển quỹ đất huyện Quảng Điền và UBND xã Quảng An.

3. Cách thức Đăng ký tham gia đấu giá: Hộ gia đình, cá nhân đăng ký tham gia đấu giá thông qua việc nộp hồ sơ tham gia đấu giá hợp lệ tại trụ sở Công ty đấu giá hợp danh Chuỗi Giá Trị hoặc UBND xã Quảng An.

Hồ sơ tham gia đấu giá bao gồm:

- Đơn đăng ký tham gia đấu giá theo mẫu do Công ty phát hành;
- Trường hợp đã kết hôn: Căn cước công dân của 02 vợ chồng và giấy Đăng ký kết hôn: 02 bản sao;
- Trường hợp độc thân: Căn cước công dân và Giấy xác nhận tình trạng hôn nhân: 02 bản sao;
- Trường hợp khách hàng nộp Chứng minh nhân dân hoặc nơi thường trú khác với thông tin trên Căn cước công dân nộp kèm Giấy xác nhận thông tin về cư trú do cơ quan có thẩm quyền cấp: 02 bản sao.

4. Thời gian, địa điểm mua và nộp hồ sơ đấu giá:

- Tại Công ty đấu giá hợp danh Chuỗi Giá Trị: Trong giờ hành chính từ ngày ra thông báo cho đến 17h00 ngày 19/8/2024.
- Tại UBND xã Quảng An: từ 08h00 đến 11h00 ngày 19/8/2024.

5. Thời gian, địa điểm nộp tiền đặt trước: Từ 08h00 ngày 19/8/2024 đến 17h00 ngày 21/8/2024.

Khách hàng nộp tiền đặt trước bằng cách chuyển khoản hoặc nộp tiền vào tài khoản của Công ty đấu giá hợp danh Chuỗi Giá Trị:

- Số tài khoản: **4000238555555** tại Ngân hàng Nông nghiệp và phát triển nông thôn Việt Nam – Chi nhánh tỉnh Thừa Thiên Huế.
- Số tài khoản: **118000137557** tại Ngân hàng TMCP Công Thương Việt Nam - Chi nhánh Nam Thừa Thiên Huế.
- Số tài khoản: **5513443345** tại Ngân hàng TMCP Đầu tư và Phát triển Việt Nam – Chi nhánh Thừa Thiên Huế.
- Số tài khoản: **0161001697979** tại Ngân hàng TMCP ngoại thương VN – CN Huế.

*** Nội dung nộp tiền đặt trước: “Họ và tên khách hàng tham gia đấu giá – Nộp tiền đặt trước đấu giá đất tại xã Quảng An”.**

*** Người tham gia đấu giá nộp tiền đặt trước trước thời gian quy định là tự nguyện và tự chịu trách nhiệm về khoản tiền đặt trước đã nộp.**

*** Tiền đặt trước được xác nhận có trong tài khoản của Công ty đấu giá hợp danh Chuỗi Giá Trị và kèm theo giấy nộp tiền trước 17h00 ngày 21/8/2024.**

VII. THỜI GIAN, ĐỊA ĐIỂM TỔ CHỨC ĐẤU GIÁ:

Thời gian tổ chức đấu giá: 08h00 ngày 22/8/2024.

Địa điểm tổ chức đấu giá: tại Hội trường UBND xã Quảng An, huyện Quảng Điền, tỉnh Thừa Thiên Huế.

VIII. HÌNH THỨC ĐẤU GIÁ, PHƯƠNG THỨC ĐẤU GIÁ:

1. Hình thức đấu giá: Đấu giá bằng cách bỏ phiếu kín trực tiếp tại cuộc đấu giá theo từng vòng đấu, liên tục cho đến khi không còn người yêu cầu đấu giá tiếp, người có mức giá trả cao nhất là người trúng đấu giá.

2. Phương thức đấu giá: Phương thức trả giá lên.

IX. ĐỊA CHỈ LIÊN HỆ:


- Trung tâm Phát triển quỹ đất huyện Quảng Điền - Số 168 Nguyễn Vĩnh, thị trấn Sịa, huyện Quảng Điền, tỉnh Thừa Thiên Huế, Số điện thoại: 0234.3566607.

- Công ty đấu giá hợp danh Chuỗi Giá Trị - Tầng 2, 39 Tô Hữu, phường Xuân Phú, thành phố Huế, Số điện thoại: 02343.895.995, Website: chuoigiatri.com.vn

Nơi nhận:

- Công thông tin điện tử quốc gia về DGTS
- Công TTĐT tỉnh Thừa Thiên Huế;
- Báo Thừa Thiên Huế;
- Đài TRT Huế;
- UBND huyện Quảng Điền;
- Trung tâm Phát triển quỹ đất huyện Quảng Điền;
- UBND xã Quảng An;
- Niêm yết công khai nơi có tài sản BGD;
- Niêm yết công khai tại TTĐG;
- Người tham gia đấu giá;
- Lưu VT; Hs.

GIÁM ĐỐC



Lê Văn Lập

BẢN VẼ PHÂN LÔ

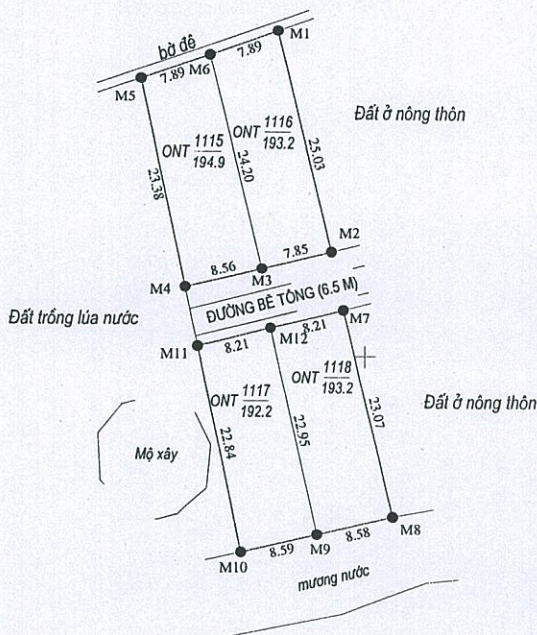
TỈ LỆ 1:500

Tên công trình : Điểm dân cư xen ghép thôn An Xuân Tây

Địa điểm : Xã Quảng An, huyện Quảng Điền, tỉnh Thừa Thiên Huế

Diện tích phần lô : 773.5 m² (Bảy trăm bảy mươi ba phẩy năm mét vuông)

(Kèm theo quyết định sốQĐ-UBND ngày...../...../202.....của UBND huyện Quảng Điền)



TỌA ĐỘ CÁC MỐC RANH GIỚI
HỆ TỌA ĐỘ VN-2000

TÊN MỐC	TỌA ĐỘ X(M)	TỌA ĐỘ Y(M)
M1	1832135.690	558840.380
M2	1832111.370	558846.280
M3	1832109.520	558838.650
M4	1832107.510	558830.330
M5	1832130.390	558825.520
M6	1832133.040	558832.950
M7	1832105.010	558847.620
M8	1832082.600	558853.100
M9	1832080.680	558844.740
M10	1832078.760	558836.370
M11	1832101.110	558831.670
M12	1832103.060	558839.640

GHI CHÚ

- Tổng diện tích phân lô: 773.5 m²
- Tổng số lô : 04 lô
- Ranh giới khu đất phân lô
- Mốc ranh giới khu đất phân lô
- Khu đất thuộc tờ BĐDC số 12 xã Quảng An

TRUNG TÂM KỸ THUẬT - CÔNG NGHỆ THÔNG TIN TÀI NGUYÊN VÀ MÔI TRƯỜNG		ỦY BAN NHÂN DÂN XÃ QUẢNG AN	TRUNG TÂM PHÁT TRIỂN QUỸ ĐẤT HUYỆN QUẢNG ĐIỂN
Ngày / / 202..... NGƯỜI ĐO	Ngày / / 202..... KT GIÁM ĐỐC PHÓ GIÁM ĐỐC	Ngày / / 202..... CHỦ TỊCH	Ngày / / 202..... GIÁM ĐỐC
Nguyễn Thiện	Phan Quốc Hùng		

PHÒNG KINH TẾ HẠ TẦNG HUYỆN QUẢNG ĐIỂN	PHÒNG TÀI NGUYÊN VÀ MÔI TRƯỜNG HUYỆN QUẢNG ĐIỂN	ỦY BAN NHÂN DÂN HUYỆN QUẢNG ĐIỂN
Ngày / / 202..... TRƯỞNG PHÒNG	Ngày / / 202..... TRƯỞNG PHÒNG	Ngày / / 202..... CHỦ TỊCH

BẢN VẼ PHÂN LÔ

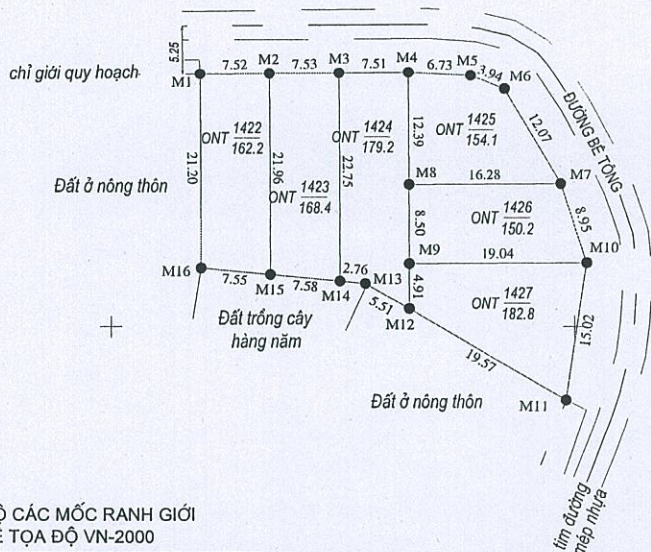
TỈ LỆ 1:500

Tên công trình : Điểm dân cư xen ghép thôn Phước Thanh

Địa điểm : Xã Quảng An, huyện Quảng Điền, tỉnh Thừa Thiên Huế

Diện tích phân lô : 996.9 m² (Chín trăm chín mươi sáu phẩy chín mét vuông)

(Kèm theo quyết định sốQĐ-UBND ngày...../...../202.....của UBND huyện Quảng Điền)



TỌA ĐỘ CÁC MỐC RANH GIỚI
HỆ TỌA ĐỘ VN-2000

TÊN MỐC	TỌA ĐỘ X(M)	TỌA ĐỘ Y(M)
M1	1831327.570	557409.520
M2	1831327.620	557417.040
M3	1831327.680	557424.570
M4	1831327.730	557432.080
M5	1831327.380	557438.800
M6	1831325.910	557442.460
M7	1831315.430	557448.440
M8	1831315.340	557432.160
M9	1831306.840	557432.220
M10	1831306.940	557451.260
M11	1831292.070	557449.150
M12	1831301.930	557432.250
M13	1831304.670	557427.470
M14	1831304.930	557424.720
M15	1831305.660	557417.180
M16	1831306.370	557409.660

GHI CHÚ

- Tổng diện tích phân lô: 996.9 m²
- Tổng số lô : 06 lô
- Ranh giới khu đất phân lô
- Mốc ranh giới khu đất phân lô
- Khu đất thuộc tờ BĐDC số 16 xã Quảng An

TRUNG TÂM KỸ THUẬT - CÔNG NGHỆ THÔNG TIN TÀI NGUYÊN VÀ MÔI TRƯỜNG		ỦY BAN NHÂN DÂN XÃ QUẢNG AN	TRUNG TÂM PHÁT TRIỂN QUỸ ĐẤT HUYỆN QUẢNG ĐIỂN
Ngày / / 202..... NGƯỜI ĐO	Ngày / / 202..... KT GIÁM ĐỐC PHÓ GIÁM ĐỐC	Ngày / / 202..... CHỦ TỊCH	Ngày / / 202..... GIÁM ĐỐC
Nguyễn Thiện		Phan Quốc Hùng	

PHÒNG KINH TẾ HẠ TẦNG HUYỆN QUẢNG ĐIỂN	PHÒNG TÀI NGUYÊN VÀ MÔI TRƯỜNG HUYỆN QUẢNG ĐIỂN	ỦY BAN NHÂN DÂN HUYỆN QUẢNG ĐIỂN
Ngày / / 202..... TRƯỞNG PHÒNG	Ngày / / 202..... TRƯỞNG PHÒNG	Ngày / / 202..... CHỦ TỊCH

BẢN VẼ PHÂN LÔ KHU DÂN CƯ XEN GHÉP (BẢN VẼ SỐ 2)

TỶ LỆ : 1/500

TÊN CÔNG TRÌNH : KHU ĐẤT XEN GHÉP

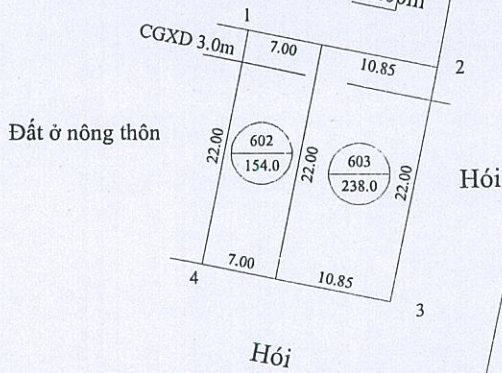
Địa điểm khu đất : Thôn An Xuân Tây, xã Quảng An, huyện Quảng Điền, tỉnh Thừa Thiên Huế

Diện tích phân lô : 392,0m² (Ba trăm chín mươi hai phẩy không mét vuông)

(Kèm theo quyết định số / QĐ - UBND ngày.....tháng.....năm 20.... của UBND huyện Quảng Điền)



Đường bê tông
hiện trạng 3.0m
Đường quy hoạch 12.00m



1831 700

1831 700

650

650

TOẠ ĐỘ CÁC MỐC RANH GIỚI

STT	HỆ TOẠ ĐỘ VN 2000	
	X	Y
M1	1831526.60	559094.24
M2	1831523.13	559111.76
M3	1831501.53	559107.45
M4	1831505.03	559089.94
M5		
M6		
M7		
M8		
M9		

GHI CHÚ

- Tổng diện tích phân lô : 392,0m²
- Tổng số thửa: 2 thửa
- Khu đất gồm các thửa đất được đánh số 602, 603 thuộc bản đồ số 18

— Ranh giới khu đất phân lô

● Mốc ranh giới phân lô

602 ← Số thứ tự lô đất

154,0 ← Diện tích lô đất (m²)

CHI NHÁNH VĂN PHÒNG ĐĂNG KÝ ĐẤT ĐAI HUYỆN QUẢNG ĐIỀN

Ngày tháng năm 2023
Người thực hiện

Ngày tháng năm 2023
KT. GIÁM ĐỐC
PHÓ GIÁM ĐỐC

ỦY BAN NHÂN DÂN XÃ QUẢNG AN

Ngày tháng năm 2023
CHỦ TỊCH

1831 600

1831 600

Phan Năm

TRUNG TÂM PHÁT TRIỂN QUỸ ĐẤT
HUYỆN QUẢNG ĐIỀN

PHÒNG KINH TẾ - HẠ TẦNG
HUYỆN QUẢNG ĐIỀN

PHÒNG TÀI NGUYÊN VÀ MÔI TRƯỜNG
HUYỆN QUẢNG ĐIỀN

ỦY BAN NHÂN DÂN HUYỆN QUẢNG ĐIỀN

Ngày tháng năm 2023
GIÁM ĐỐC

Ngày tháng năm 2023
TRƯỞNG PHÒNG

Ngày tháng năm 2023
TRƯỞNG PHÒNG

Ngày tháng năm 2023
CHỦ TỊCH

BẢN VẼ PHÂN LÔ KHU DÂN CƯ XEN GHÉP (BẢN VẼ SỐ 1)

TỶ LỆ : 1/500

TÊN CÔNG TRÌNH : KHU ĐẤT XEN GHÉP

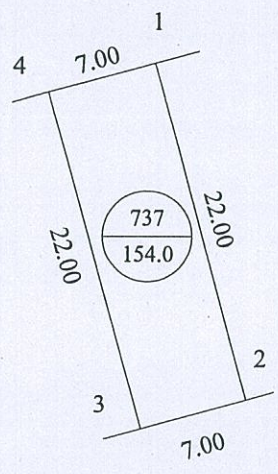
Địa điểm khu đất : Thôn An Xuân Tây, xã Quảng An, huyện Quảng Điền, tỉnh Thừa Thiên Huế

Diện tích phân lô : 154,0m² (Một trăm năm mươi bốn phẩy không mét vuông)

(Kèm theo quyết định số/ QĐ - UBND ngày.....tháng.....năm 20.... của UBND huyện Quảng Điền)



Đường bê tông hiện trạng 2.5m
Đường quy hoạch 16.50m



Đất ở nông thôn

Đất ở nông thôn

Đất bằng chưa sử dụng

GHI CHÚ

- Tổng diện tích phân lô : 154,0m²
- Tổng số thửa: 1 thửa
- Khu đất gồm thửa đất được đánh số 737 thuộc bản đồ số 18
- Ranh giới khu đất phân lô
- Mốc ranh giới phân lô
- ONT 737 ← Số thứ tự lô đất
- 154,0 ← Diện tích lô đất (m²)

TOẠ ĐỘ CÁC MỐC RANH GIỚI

STT	HỆ TOẠ ĐỘ VN 2000	
	X	Y
M1	1831680.37	559106.40
M2	1831659.15	559112.21
M3	1831657.30	559105.46
M4	1831678.52	559099.65
M5		
M6		
M7		
M8		
M9		

CHI NHÁNH VĂN PHÒNG ĐĂNG KÝ ĐẤT ĐAI HUYỆN QUẢNG ĐIỀN

**ỦY BAN NHÂN DÂN
XÃ QUẢNG AN**

Ngày tháng năm 2023
Người thực hiện

Ngày tháng năm 2023
KT, GIÁM ĐỐC
PHÓ GIÁM ĐỐC

Ngày tháng năm 2023
CHỦ TỊCH

Phan Năm

**TRUNG TÂM PHÁT TRIỂN QUỸ ĐẤT
HUYỆN QUẢNG ĐIỀN**

**PHÒNG KINH TẾ - HẠ TẦNG
HUYỆN QUẢNG ĐIỀN**

**PHÒNG TÀI NGUYÊN VÀ MÔI TRƯỜNG
HUYỆN QUẢNG ĐIỀN**

ỦY BAN NHÂN DÂN HUYỆN QUẢNG ĐIỀN

Ngày tháng năm 2023
GIÁM ĐỐC

Ngày tháng năm 2023
TRƯỞNG PHÒNG

Ngày tháng năm 2023
TRƯỞNG PHÒNG

Ngày tháng năm 2023
CHỦ TỊCH